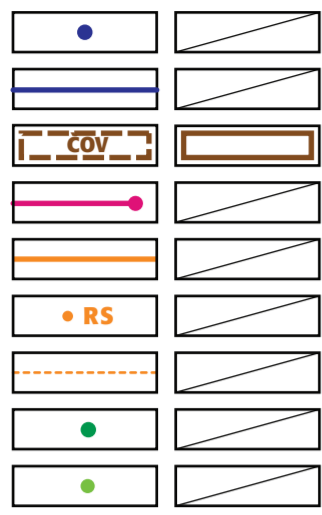


HLAVNÍ VÝKRES - ÚP KOŽLANY

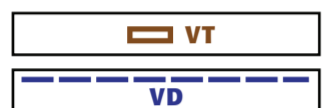
M 1 : 5 000 (TISK 1: 7 000)
BŘEZEN 2012



koncepce technické infrastruktury
 technologický objekt zásobování vodou (vodní zdroj, AT stanice, vodojem)
 hlavní řady veřejného vodovodu
 čistírna odpadních vod (ČOV)
 nadzemní vedení elektro VN 22 kV a trafostanice
 VTL plynovod
 technologický objekt plynovodu (regulační stanice VTL/STL)
 technologický objekt plynovodu (anodové uzemnění SKAO)
 základnová stanice telekomunikační sítě
 technologické zařízení telekomunikační sítě (ATÚ)



koncepce uspořádání krajiny - zvyšování retenčních schopností území
 obnova vodních ploch



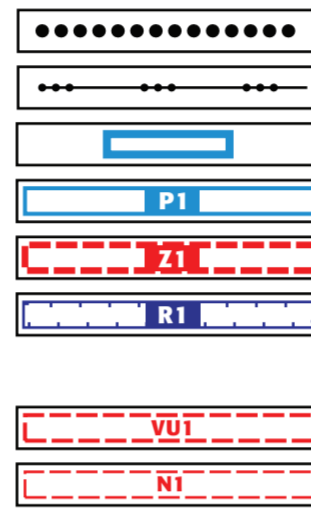
plochy a koridory pro veřejně prospěšné stavby
 (vyvlastnění dle §170 STZ, předkupní právo dle §101 STZ)
 technická infrastruktura - čistírna odpadních vod (VT)
 dopravní infrastruktura - cyklostezka (VD)



plochy a koridory pro veřejně prospěšná opatření
 (vyvlastnění dle §170 STZ, předkupní právo dle §101 STZ)
 založení prvků územního systému ekologické stability (VU)



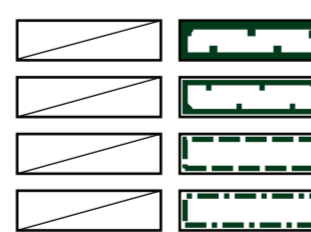
plochy veřejně prospěšných staveb a opatření
 (předkupní právo dle §101 STZ)
 stavby občanského vybavení (PO)
 veřejná prostranství (PV)



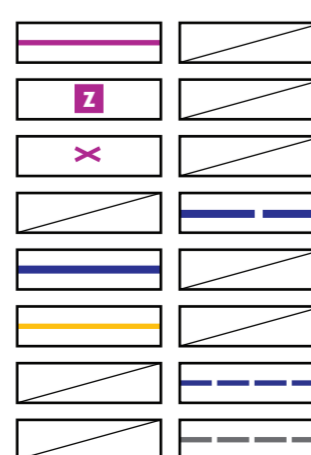
základní členění území
 řešené území (Město Kožlany, okres Plzeň-sever, Plzeňský kraj)
 hranice katastrálních území
 hranice zastavěného území
 plochy přestavby
 zastavitelné plochy
 plocha územní rezervy
 R1 - dopravní koridor silniční komunikace
 R2 - lokalita vhodná pro akumulaci povrchových vod (LAPV)
 plochy opatření - vymezení ÚSES
 plochy opatření

stav	návrh
SM	SM
SV	SV
BH	BH
BI	BI
BV	BV
OV	
OH	
OR	OR
RI	
VL	VL
VD	
VZ	
VX	
DZ	
DS	
DK	DK
DV	DV
TI	TI
PV	PV
ZV	ZV
ZS	ZS
ZO	ZO
ZP	
NP	NP
NL	
NK	NK
NR	
NZ	
NS	
NT	
VV	

urbanistická koncepce (plochy s rozdílným využitím)
 plochy smíšené obytné - městské (SM)
 plochy smíšené obytné - venkovské (SV)
 plochy bydlení - bytové domy (BH)
 plochy bydlení - rodinné domy městské (BI)
 plochy bydlení - rodinné domy venkovské (BV)
 plochy občanského vybavení - veřejná infrastruktura (OV)
 plochy občanského vybavení - hřbitovy a církevní stavby (OH)
 plochy občanského vybavení - rekreace a sport (OR)
 plochy individuální rekreace (RI)
 plochy výroby a skladování - lehký průmysl (VL)
 plochy výroby a skladování - drobná a řemeslná výroba (VD)
 plochy výroby a skladování - zemědělská výroba (VZ)
 plochy výroby a skladování - fotovoltaická výroba elektrické energie (VX)
 plochy dopravní infrastruktury - dráhy (DZ)
 plochy dopravní infrastruktury - silnice (DS)
 plochy dopravní infrastruktury - místní a přístupové komunikace (DK)
 plochy dopravní infrastruktury - dopravní vybavenost (DV)
 plochy technické infrastruktury (TI)
 plochy veřejných prostranství (PV)
 plochy veřejných prostranství - veřejná zeleň (ZV)
 plochy sídelní zeleně - soukromá a vyhrazená zeleň (ZS)
 plochy sídelní zeleně - ochranná a izolační zeleň (ZO)
 plochy sídelní zeleně - přírodní zeleň (ZP)
 plochy přírodní (NP)
 plochy lesní (NL)
 plochy smíšené nezastavěného území - krajinná zeleň (NK)
 plochy smíšené nezastavěného území - rekreace a sport (NR)
 plochy zemědělské (NZ)
 plochy zemědělské - související se zastavěným územím (NS)
 plochy těžby nerostů (NT)
 plochy vodní a vodo hospodářské (VV)



koncepce uspořádání krajiny - ÚSES a ochrana přírody
 lokální biocentrum (LBC)
 lokální biokoridor (LBK)
 interakční prvek (IP)
 významný krajinný prvek (VKP)



koncepce dopravní infrastruktury, zajištění prostupnosti krajinou
 železniční trať
 železniční zastávka
 železniční přejezd
 osa dopravního koridoru (přeložka silnice II. třídy)
 silnice II. třídy
 silnice III. třídy
 místní komunikace - cyklostezka
 místní účelové komunikace (UK)

Záznam u účinnosti

správní orgán vydávající územní plán

Zastupitelstvo města Kožlany
 označení správního orgánu

číslo jednací

datum vydání

datum nabytí účinnosti

oprávněná úřední osoba pořizovatele

Odbor regionálního rozvoje a územního plánu MěÚ Kralovice
 úřad územního plánování

Ing. Lenka Šapovalová
 jméno a příjmení

razítko a podpis

projektant
 Ing. arch. Ladislav Bareš
 atelier:
 PAFF - architekti
 Na Zájezdu 18/1946
 101 00 Praha 10
 sídlo firmy:
 PAFF - architekti, v. o. s.
 Bulharská 1023/17
 101 00 Praha 10

Ing. arch. Ladislav Bareš,
 autorizovaný architekt ČKA 03 123

